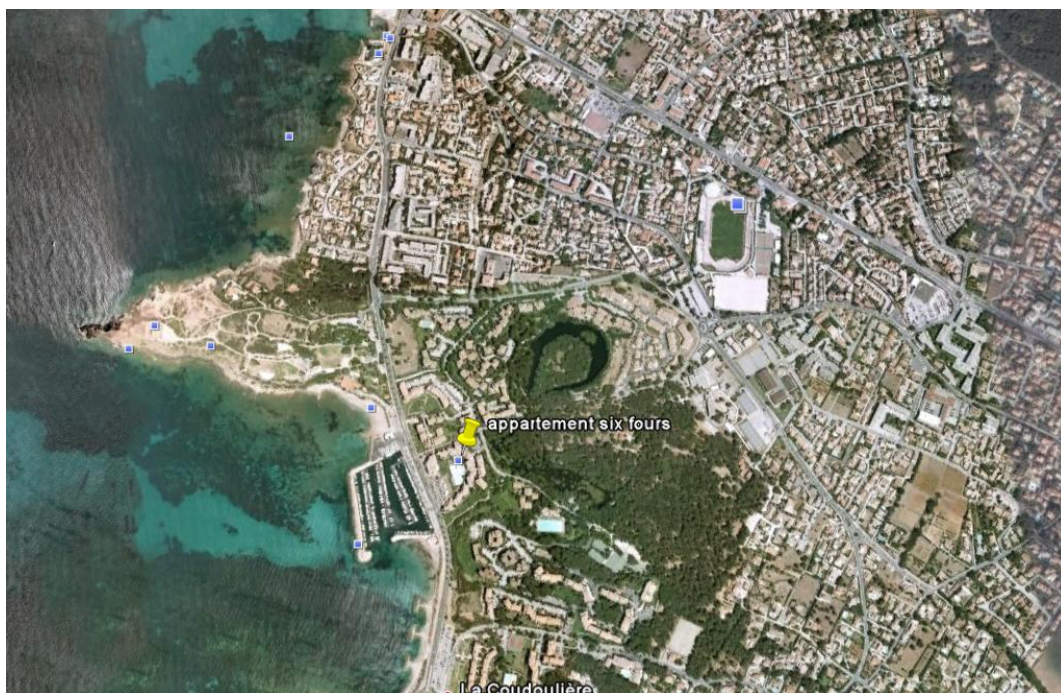
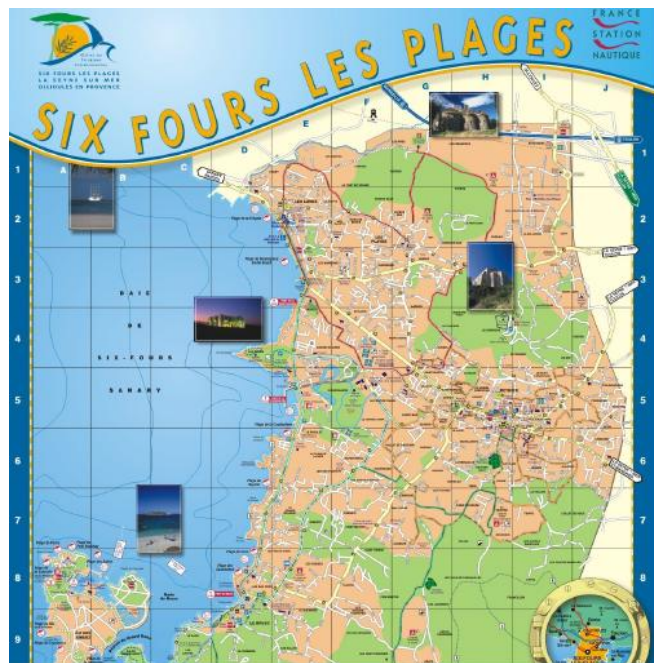


Plans et Itinéraires pour se rendre à l'appartement



Accès par la route :

Informations météo / route: 08 92 68 02 83 / 0 826 022 022.
Paris (870 km) — Lyon (415 km) — Toulouse (510 km).

A partir d'Aix en Provence



Rejoindre A8/E80 (La Provençale) et continuer sur 9 km 0h03 1,7 km

• A8 E80

- AUBAGNE
- TOULON
- FREJUS
- SAINT-RAPHAEL

9 km Aix Est : Ticket de péage

10



Rejoindre A52 et continuer sur 20 km

0h08

10 km

• A52

- PAS DE TRETS
- AUBAGNE
- TOULON

24 km Passer près de Auriol

31 km Aubagne : péage

11




Rejoindre A52 et continuer sur 5 km

0h18

31 km

- AUBAGNE-EST
- AUBAGNE-LES PASSONS
- ZONE INDUSTRIELLE LES PALUDS
- TOULON

12  Continuer tout droit **A50** sur 37 km 0h22 36 km


○ CASSIS
○ LA CIOTAT
○ TOULON

40 km Passer près de La Ciotat

43 km  Cassis : Ticket de péage

54 km Passer près de Saint-Cyr-sur-Mer

68 km Passer près de Toulon

13  Prendre la sortie **13** et continuer sur D26 et continuer sur 387 m 0h42 74 km

○  13

LA SEYNE-SUR-MER

14  Au rond-point, prendre à gauche **Chemin de la Seyne** et continuer sur 790 m 0h42 74 km

74 km  Toulon Ouest : péage


15  Au rond-point **Giratoire d'Ollioules**, continuer tout droit **Route de la Seyne** et continuer sur 493 m 0h44 75 km

16  Au rond-point **Rond-point de la Capellane**, continuer tout droit **Route de la Seyne** et continuer sur 240 m 0h44 75 km

OLLIOULES

17  Au rond-point **Rond-point Robert Schuman**, prendre à gauche **Route de Sanary** et continuer sur 3,3 Km 0h44 75 km

SANARY-SUR-MER

18  Au rond-point **Carrefour de Bad Sackingen**, prendre à gauche **Route de la Gare** et continuer sur 542 m 0h53 82 km

19  Au rond-point **Rond-point du Pere Popieluszko**, prendre à gauche **Promenade du General de Gaulle** et continuer sur 601 m 0h54 82 km


SIX-FOURS-LES-PLAGES

20  Au rond-point **Rond-point d'Emmendingen**, continuer tout droit **Promenade du General de Gaulle** et continuer sur 567 m 0h55 83 km

21  Prendre à droite **Promenade du General de Gaulle** et continuer sur 175 m 0h56 83 km


22  Au rond-point **Rond-point du Traite de l'Elysee**, prendre à droite **Corniche de Solviou** et continuer sur 758 m 0h56 83 km

23  Prendre à gauche **Avenue du Cap Negre** et continuer sur 250m 0h58 84 km

24  Prendre à droite ; **Entrée du Domaine de la Coudoulière**
Continuer tout droit **avenue des platanes** 0h59


 Arrivée: 24, Avenue du Lac, 83140, Six-Fours-les-Plages, Provence-Alpes-France


A Partir de TOULON

- 1  Tout droit **A50** sur 2,5 km 0h02 1,5 km

- MARSEILLE
- AIX-EN-PROVENCE
- AUBAGNE
- LA SEYNE-QUARTIERS OUEST

TOULON

- 2  Prendre la sortie **14** et continuer sur Rond-point de la Cagnarde et continuer sur 366 m 0h04 4 km

-  14
- LA SEYNE-SUR-MER-CENTRE
- AUBAGNE
- CHATEAUVALLON
- OLLIOULES
- CHATEAUVALLON

- 3  Au rond-point **Rond-point de la Cagnarde**, prendre à gauche **Avenue Jean Monnet** et continuer sur 2,7 km 0h05 4 km

- 4  Au rond-point **Rond-point de la Capellane**, prendre à droite **Route de la Seyne** et continuer sur 222 m 0h07 7 km

OLLIOULES

- 5  Au rond-point **Rond-point Robert Schuman**, prendre à gauche **Route de Sanary** et continuer sur 3,3 km 0h07 7 km

SANARY-SUR-MER

- 6  Au rond-point **Carrefour de Bad Sackingen**, prendre à gauche **Route de la Gare** et continuer sur 542 m 0h11 10 km

7  Au rond-point **Rond-point du Pere Popieluszko**, prendre à gauche **Promenade du General de Gaulle** et continuer sur 601 m 0h12 11 km

SIX-FOURS-LES-PLAGES

8  Au rond-point **Rond-point d'Emmendingen**, continuer tout droit **Promenade du General de Gaulle** et continuer sur 567 m 0h13 11 km

9  Prendre à droite **Promenade du General de Gaulle** et continuer sur 175 m 0h14 12 km

10  Au rond-point **Rond-point du Traite de l'Elysee**, prendre à droite **Corniche de Solviou** et continuer sur 758 m 0h14 12 km

11  Prendre à gauche **Avenue du Cap Negre** et continuer sur 250 m 0h16 13 km

12  Prendre à droite ; **Entrée du Domaine de la Coudoulière**
Continuer tout droit **avenue des platanes**



Arrivée: **24, Avenue du Lac, 83140, Six-Fours-les-Plages**, 0h17
Provence-Alpes-Côte d'Azur, France

Par le train :

GARE SNCF D'OLLIOULES/SANARY (5 km).

Renseignements voyageurs: tel 3635.

Transferts par taxis.

GARE TGV DE TOULON (10 km) :

Renseignements voyageurs: tel 3635.

Transferts par taxis

Depuis la gare routière

Par bus : Ligne 47 ou ligne urbaine 72

Quai 10-11-12 compagnie Littoral Cars (04.94.744.01.35) durée du trajet : 30 mn

Par avion :

AEROPORT DE TOULON / HYERES (35 km), à environ 45 mn de route.

Renseignements voyageurs: tel +33 (0)4 94 00 83 83.

Transferts par taxis.

AEROPORT INTERNATIONAL DE MARSEILLE-PROVENCE (75 km),

à environ 1 heure 30 de route.

Renseignements voyageurs: tel +33 (0) 825 018 387.

Transfert par taxis.